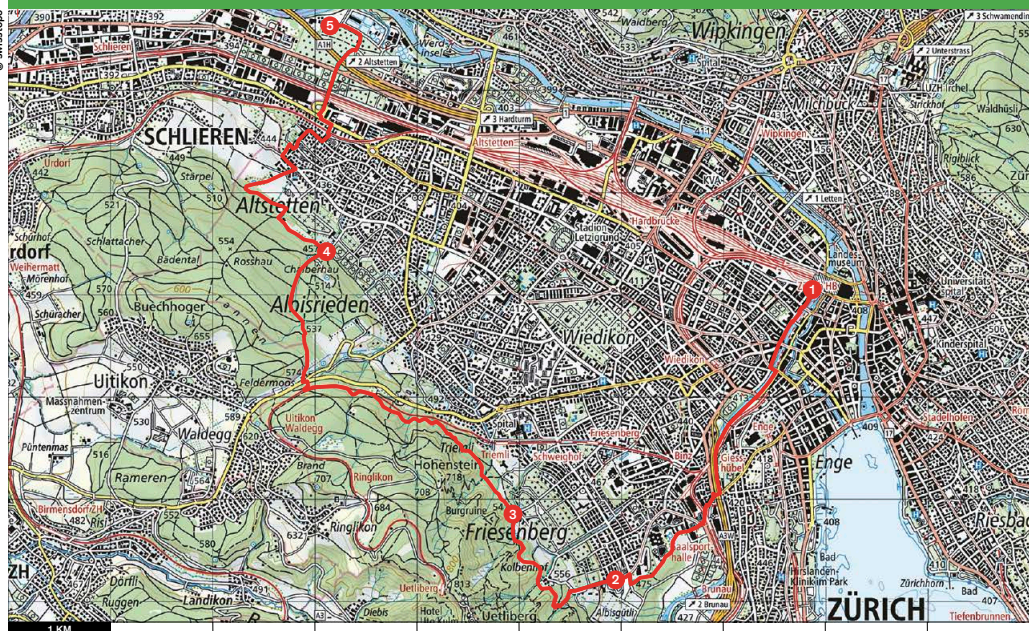


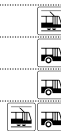
ALBISAUSLÄUFER

© swisstopo



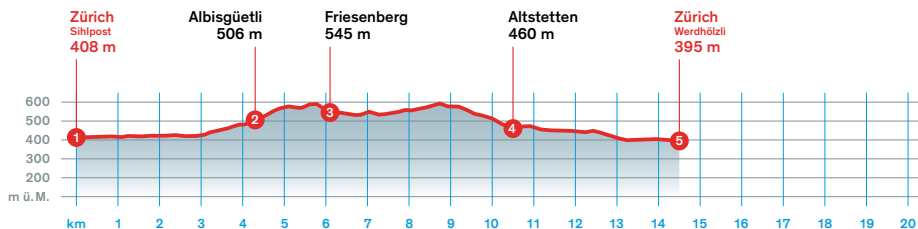
Zürich Sihlpost → Albisgütli → Werdhölzli

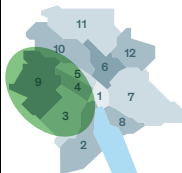
Stationen	Dauer/h	Gesamt/h
1 Zürich Sihlpost		0:00
2 Albisgütli	1:10	1:10
3 Friesenberg	0:25	1:35
4 Altstetten	1:10	2:45
5 Zürich Werdhölzli	1:00	3:45



Auf einen Blick

Schwierigkeit	★★/T1
Distanz	14,5 km
Aufstieg	290 m
Abstieg	300 m
Karte	Zürcher Wanderwege Zürich Nr. 4





ALBISAUSLÄUFER – AUF DEN SPUREN VON GRÜN STADT ZÜRICH – TEIL 1

Von der Sihlpost beim HB Zürich zum Albisgütli und den Ausläufern des Albis entlang zum Werdhölzli

Von der Sihlpost beim Hauptbahnhof Zürich her wandern wir zuerst auf Hartbelag, dann entlang der Sihl auf angenehmer Naturstrasse bis zur Stadthalle. Von da durch Parkanlagen zum Albisgütli. Weiter geht es auf Waldstrassen in Richtung Kolbenhof/Friesenberg bis zur Überquerung der Strasse (Triemli Waldegg). Unser Weg führt uns immer noch weiter auf Waldstrassen, vorbei am Friedhof Eichbühl, durch das Wohnquartier Altstetten. Ab da wandern wir auf Hartbelag durch ein Quartier und über die Brücke zum Werdhölzli.

Auf den Spuren von Grün Stadt Zürich:

Vortrag über Wasserversorgung im Grundwasserwerk Hardhof.

Kleiner Imbiss.

Abkürzung: möglich

Verpflegung: aus dem Rucksack

Wanderleitung: Hans Peter Werder, Edi Graf

Fahrplan

Rückfahrt

Tüffenwies alle paar Min. Tram 17

Zürich HB an +13 Min.