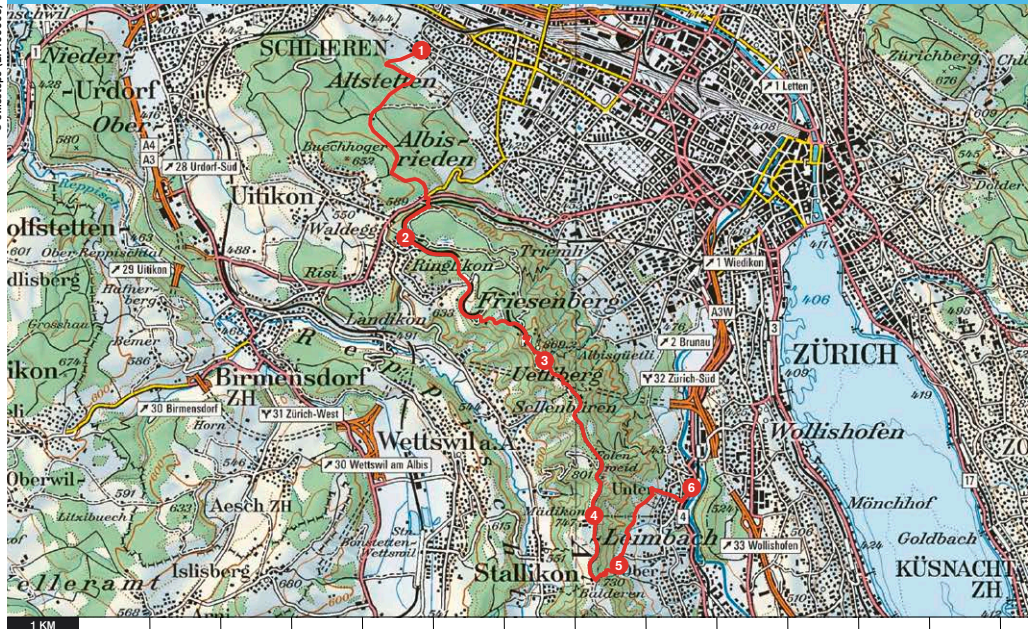


TEIL 03

ZÜRCHER STADTUMGANG

© swisstopo (BA 60008)

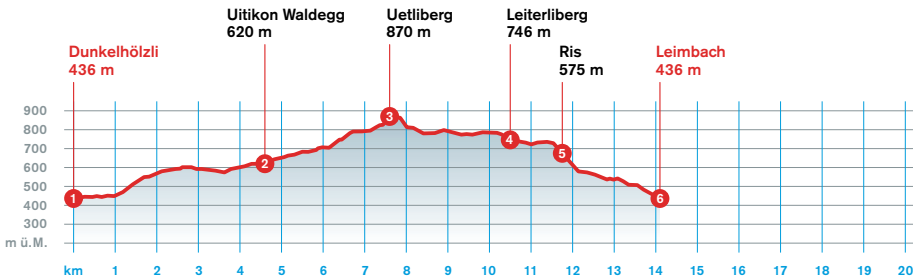


Dunkelhölzli → Uetikon Waldegg → Leimbach

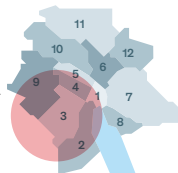
Stationen	Dauer/h	Gesamt/h	
1 Dunkelhölzli		0:00	
2 Uetikon Waldegg	1:15	1:15	WC
3 Uetliberg	1:00	2:15	WC
4 Leiterliberg	0:45	3:00	
5 Ris	0:30	3:30	
6 Leimbach	0:30	4:00	

Auf einen Blick

Schwierigkeit	★★★/T1
Distanz	14,1 km
Aufstieg	530 m
Abstieg	530 m
Karte (Zürcher Wanderwege):	
	Zürich Nr. 4



★★★
T1



SAMSTAG, 22. SEPTEMBER 2018
KEINE VERSCHIEBUNG

TEIL 03 | ZÜRCHER STADTUMGANG | ABSCHREITEN DER STADTGRENZE
GRENZGÄNGER UNTERWEGS VOM DUNKELHÖLZLI NACH LEIMBACH

Mitten in Zürich: Hohe Walddichte!

Rund ein Viertel der Stadtfläche ist mit Wald bedeckt. Dieser dient als Rohstofflieferant, als attraktiver Erholungs- und Erlebnisraum für die Bevölkerung und natürlich ist er ein äusserst wichtiger und wertvoller Lebensraum für Tiere und Pflanzen. Im gesamten Stadtwald stehen den Besucherinnen und Besuchern mehr als 230 km Fuss- und Wanderwege zur Verfügung. Wir starten unsere Wanderung im Naherholungsgebiet und Naturfenster Dunkelhölzli. Der Besuch im FriedWald ist ein Naturerlebnis – hier ist nichts überflüssig oder unordentlich. Wir gewinnen rasch an Höhe und bestaunen den Stadtwald wo sich alte, mächtige Bäume, dichter Jungwald und vitale, mittelalte Bestände in einem lebendigen Mosaik ergänzen. Nachdem wir schön eingelaufen sind und die ersten Höhenmeter überwunden haben, machen wir beim Forsthaus Frauenmatt den ersten Halt. Der Uetliberg ist gleichzeitig der Hausberg Zürichs und der höchste Punkt der Stadt. Mit seinen 873 Metern über dem Meeresspiegel markiert er das Ende der Albiskette. Wir nehmen uns Zeit für unseren Mittagshalt und geniessen den atemberaubenden Panoramablick. Es ist fürwahr ein stimmungsvoller Ort hier droben. Auf dem Gipfelweg, zwischen sturmzersausten Bäumen, durch die immer wieder mal ein Blick auf die Stadt und den Zürichsee möglich ist, setzen wir unsere Tour fort. Nach dem Leiterliberg steigen wir im Zickzack durch einen Wald ab und verlieren rasch an Höhe. Wir erfreuen uns ein letztes Mal am Ausblick auf den Zürichsee und wandern gemütlich zum romantischen Rüttschli-bach. Bald erreichen wir unser heutiges Ziel, den Stadtteil Leimbach.

Abkürzung: Möglich von den Bahnhöfen Uitikon Waldegg oder Uetliberg nach Zürich HB.

Verpflegung: Aus dem Rucksack oder im Restaurant Uetliberg Uto Kulm.

Wanderleitung: Lydia Beer, Silvia Peter, Niklaus Wild

Fahrplan:

Hinfahrt		Rückfahrt	
Zürich HB	ab 08:29 S3	Zürich Leimbach	ab 15:39 S4
Zürich Altstetten	ab 08:44 Bus 78	Zürich HB	an 15:51
Zürich Dunkelhölzli	an 08:51		

Fahrpreis (Halbtax) ab Zürich HB:

CHF 6.20 (Tageskarte 1-2 Zonen, nur Stadtgebiet Zürich), CHF 13.– (ZVV 9-Uhr-Pass).